B63

R-389



AA38



B58

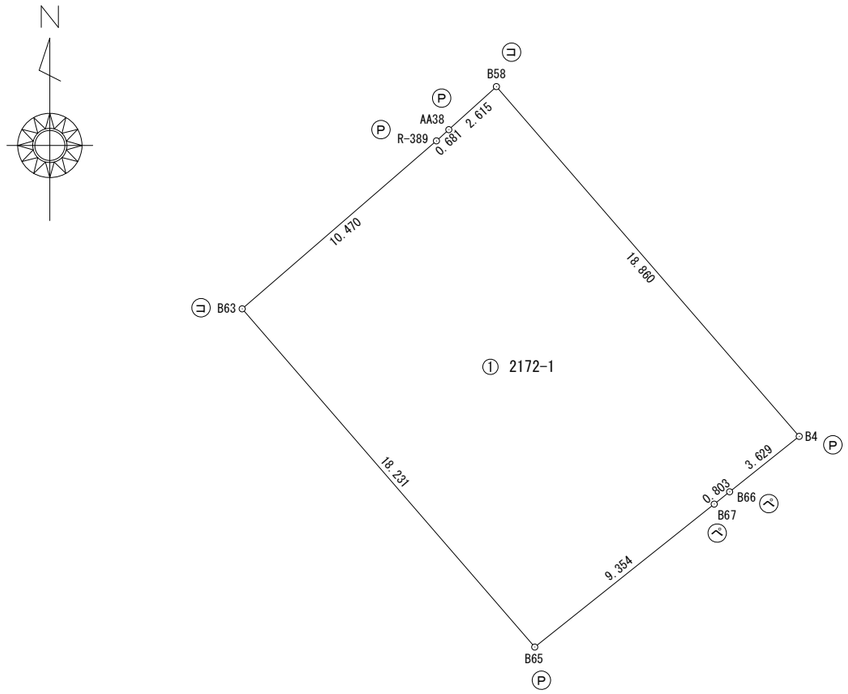

地　番	① 2172-1				
測 点 名	標　識	Xn	Yn	Xn・(Yn+1−Yn−1)	距 離
B65	金属プレート	-215268.800	-56493.653	4143709.131200	18.231
B63	コンクリート杭	-215255.015	-56505.584	862957.355135	10.470
R-389	金属プレート	-215248.169	-56497.662	-1813896.320163	0.681
AA38	金属プレート	-215247.712	-56497.157	-526280.655840	2.615
B58	コンクリート杭	-215245.958	-56495.217	-3075649.493862	18.860
B4	金属プレート	-215260.213	-56482.868	-2047124.625630	3.629
B66	ペンキ	-215262.473	-56485.707	746314.993891	0.803
B67	ペンキ	-215262.974	-56486.335	1710479.591404	9.354
			倍　面　積	509.976135	
			面　　積	254.9880675	
			地　　積	254.98　㎡	
			坪　　数	77.13	

地　番	面　積
① 2172-1	254.9880675　㎡

筆界点	境界標の種類
㋭	コンクリート杭
㋑	ペンキ
Ⓟ	金属プレート

B65

B67

B66

B4

図面の名称	境界標識建植図　S=1:250		
申請地	防府市開出2172番1		
事業者	（株）防府リビング、ジェイ・エヌ企画開発（有）		
作製日	R3.10.18	作製人	土地家屋調査士　越智隆次